

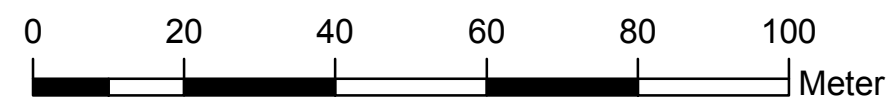


# Naturdenkmal "Flusseeeschwalben-Brutinsel" (Banter See) - ND WHV 1 -



Quellen: Auszug aus den Geobasisdaten der Niedersächsischen Vermessungs- und Katasterverwaltung  
© 2013 Landesamt für Geoinformation und Landentwicklung Niedersachsen (LGLN)   
Bereitgestellt durch: Stadt Wilhelmshaven • Der Oberbürgermeister • Geoinformation, Vermessung und Statistik  
Bildflug 2012 © 08-2012  
Bereitgestellt durch: Stadt Wilhelmshaven • Der Oberbürgermeister • Geoinformation, Vermessung und Statistik  
Diese Karte ist gesetzlich geschützt. Vervielfältigungen nur mit Erlaubnis des Herausgebers.   
Copyright © 2014 Stadt Wilhelmshaven • Untere Naturschutzbehörde



Maßstab 1:1.000

